

PR 7
SVV

Trilho da Aguálva


Descrição do Percurso

O percurso desenvolve-se por caminhos de acesso a terrenos agrícolas, acompanhando as levadas de regadios. A ligação entre a sede de freguesia (Couto de Cima) e a aldeia de Lourizela, faz-se por antigos caminhos de passagem dos funerais e das romarias (trilho das Fontanheiras/Vale da Mó), ao longo dos quais se podem observar vários exemplares de alminhas. Mais uma vez a fé religiosa e a crença de uma vida além-túmulo orientou o povo português na construção destes singelos monumentos e de pequenas capelas, como forma de sufragar e de auxiliar as almas dos seus mortos.




Levada e Aldeia de Parada

Assim, na aldeia de Parada podem observar-se duas capelinhas, a capela Velha e a capela Nova, ambas devotas a S^o Pedro. Já na aldeia de Lourizela é possível observar-se a capela de S. João. Este percurso beneficia também da extraordinária beleza do rio Lordelo, e atravessa esta linha de água quatro vezes, ao longo da qual se podem observar lindíssimas quedas de água, envolvidas pela vegetação autóctone, bem como alguns moinhos, localizados nas margens desse rio.



Capela de São João Baptista em Lourizela



Poço do Pêgo Negro

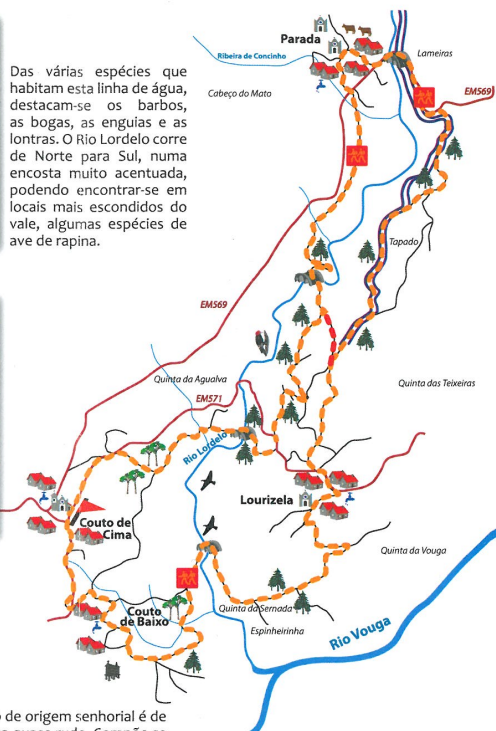


Aldeia de Parada



Pelourinho em Couto de Esteves

Das várias espécies que habitam esta linha de água, destacam-se os barbos, as bogas, as enguias e as lontras. O Rio Lordelo corre de Norte para Sul, numa encosta muito acentuada, podendo encontrar-se em locais mais escondidos do vale, algumas espécies de ave de rapina.



O Pelourinho de origem senhorial é de uma singeleza quase rude. Compõe-se de três degraus de secção quadrada, sobre os quais assenta uma coluna facetada e lisa, quase cilíndrica. O capitel, de grande simplicidade de linhas, apresenta uma configuração de arte de bola longa. Este monumento de arte foi classificado como Imóvel de Interesse Público a 11 de Outubro de 1933.

LEGENDA	
	Núcleo Rural
	Igreja
	Capela
	Ponte
	Espigueira
	Levada
	Rapinas
	Avifauna de Bosque
	Pinheiro
	Carvalho
	Gado Bovino
	PR 7 Trilho da Aguálva
	PR 7.1 variante
	P. Partida e Chegada
	Estrada
	Caminho
	Linha de Água
	Fonte

Ficha Técnica

Nome do Percurso: PR7 SVV Trilho da Agualva
 Localização: Freguesia de Couto de Esteves
 Concelho de Sever do Vouga
 Acessos: EM nº569 e nº571
 Tipo de Percurso: Pequena Rota (PR) circular
 Âmbito: Histórico e Paisagístico
 Partida e Chegada: N 40° 45.448 W 8° 18.414
 Extensão: PR7 SVV - 11,1km
 PR7:1 SVV - 0,350km
 Altitude Mínima: 110m
 Altitude Máxima: 330m
 Duração Aproximada: 4h;
 Nível de Dificuldade: Médio
 Época Aconselhada: Todo o ano
 Carta Militar: folha nº 165



Contactos Úteis

Junta de Freg. de Couto de Esteves	234558739
Camara Municipal de Sever do Vouga	234555566
Bombeiros Vol. de Sever do Vouga	234555738
Centro de Saúde de Sever do Vouga	234590450
Unidade de Saúde de Couto de Esteves	234558336
Restaurante "O Júnio"	234558249
Restaurante "O Cantinho da Eira"	918320595
Alojamento Local e Casas de Campo:	
www.coutodeesteves.com	

Cuidados Especiais e Normas de Conduta

- Siga somente pelo trilho sinalizado, prestando atenção às marcações.
- O trilho encontra-se marcado nos dois sentidos;
- Evite barulhos e atitudes que perturbem a paz do local;
- Observe a fauna à distância de preferência com binóculos;
- Não danifique a flora;
- Não colha amostras de plantas ou rochas;
- Não abandone o lixo. Leve-o até um local onde haja serviço de recolha;
- Respeite a propriedade privada. Feche as cancelas e portelos;
- Não faça lume;
- Seja afável com os habitantes locais;
- Utilize calçado adequado, impermeável, chapéu e leve sempre água.

O PR 7 SVV é um percurso pedestre de pequena rota, marcado nos dois sentidos segundo as normas da Federação de Campismo e Montanhismo de Portugal.

Percurso Pedestre Registado e Homologado pela:



Marcação, Sinalização e Concepção Gráfica: Naturbarroso www.termontalage.net Tel: 275 518 05 / 935 663 066/8 geral@naturbarroso.net



Caminho Tradicional por Carvalhal

Pontos de Interesse

Quedas de água no Rio Lordele
 Capelas em Parada
 Levada de água
 Capela de S. João Baptista em Lourizela

Entidade Promotora:



Co-Financiamento:

