

LATITUDE WGS84 - 40° 45'34,490"

LONGITUDE WGS84 - -08° 20'36,511"


PR 10 SVV Trilho do Gresso

Descrição do Percurso

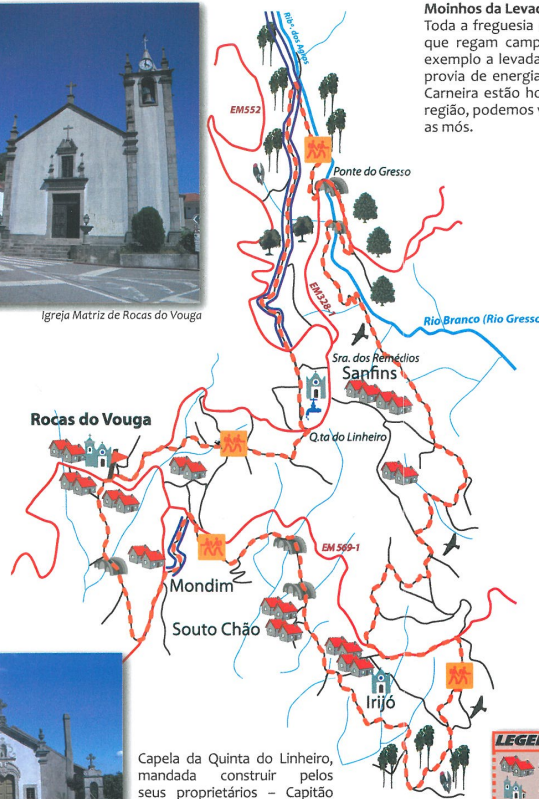
O percurso desenvolve-se por caminhos agrícolas e florestais, estradas de ligação entre algumas aldeias da freguesia de Rocas do Vouga e ao longo da levada do Gresso. É também serpenteado por várias levadas de água que a direcionam à linha de moinhos que existe ao longo das margens do Rio Gresso. Passa também dentro da Quinta do Linheiro, pertencente à Fundação Bernardo Barbosa de Quadros, onde se pode observar a dinâmica agrícola, com especial destaque para os mirtilos, local onde foram feitas as primeiras experiências de introdução deste fruto no concelho de Sever do Vouga.



Vista Sobre o Vale do Rio Gresso




Igreja Matriz de Rocas do Vouga



Moinhos da Levada do Gresso

Toda a freguesia é recortada por inúmeros cursos de água que regam campos férteis e alimentam as mós. Disto é exemplo a levada do Gresso, que com a força da corrente provia de energia vários rodízios. Alguns deles como o da Carneira estão hoje, desativados. Construído em pedra da região, podemos ver que no seu interior ainda se encontram as mós.

Não muito distante encontra-se o da Serralheira. Edificado, obedecendo às regras da arquitetura popular e aos materiais tradicionais, está em melhor estado de conservação que o anterior, apesar de algumas alterações provocadas por recentes adaptações.



Levada e Moinho em Sanfins

Na mesma localidade podemos ainda observar o moinho do Linheiro, auxiliado por um eficaz aliviadouro, que controlava a distância entre as mós e, consequentemente, o grau de espessura da farinha. Este mecanismo moía vários cereais dos quais se destacam: milho, centeio e trigo.

Ao longo deste percurso também se pode perceber a fé que estas comunidades têm com a Igreja e em especial, no culto dos santos, devido à passagem por capelas (Linheiro e Irijó), cruzeiros (Souto Chão) e alminhas (Sanfins, Injô e Rocas). Este facto confere a este percurso um cunho cultural diferenciador dos restantes percursos de carácter mais paisagístico.



Capela da Quinta do Linheiro

Capela da Quinta do Linheiro, mandada construir pelos seus proprietários – Capitão Bernardo Barbosa de Quadros – em devoção à Imaculada Conceição, realizando-se a festa religiosa a 8 de Dezembro.

LEGENDA		

Ficha Técnica

Nome do Percurso: PR10 SVV Trilho do Gresso
 Localização: Rocas do Vouga e Couto de Esteves
 Concelho de Sever do Vouga
 Acessos: EN nº328-1 e EM569-1
 Tipo de Percurso: Pequena Rota (PR) circular
 Âmbito: Histórico e Paisagístico
 Partida e Chegada: N 40° 45,566 W 8° 20,610
 Extensão: 11,40km
 Altitude Mínima: 280m
 Altitude Máxima: 558m
 Duração Aproximada: 4h30m;
 Nível de Dificuldade: Médio-Alto
 Época Aconselhada: Todo o ano
 Carta Militar: folhas nº 164 e 175

Pequena Rota PR



Contactos Úteis

Junta de Freguesia de Rocas do Vouga 234558469
 Câmara Municipal de Sever do Vouga 234555566
 Bombeiros Vol. de Sever do Vouga 234555738
 Centro de Saúde de Sever do Vouga 234590450
 Unidade de Saúde de Rocas do Vouga 234558311

Cuidados Especiais e Normas de Conduta

- Siga somente pelo trilho sinalizado, prestando atenção às marcações. O trilho encontra-se marcado nos dois sentidos;
- Evite barulhos e atitudes que perturbem a paz do local;
- Observe a fauna à distância de preferência com binóculos;
- Não danifique a flora;
- Não colha amostras de plantas ou rochas;
- Não abandone o lixo. Leve-o até um local onde haja serviço de recolha;
- Respeite a propriedade privada. Feche as cancelas e portelos;
- Não faça lume;
- Seja afável com os habitantes locais;
- Utilize calçado adequado, impermeável, chapéu e leve sempre água.

O PR 10SVV é um percurso pedestre de pequena rota, marcado nos dois sentidos segundo as normas da Federação de Camplismo e Montanhismo de Portugal.

Percorso Pedestre Registrado e Homologado pela:



Municipal, Sinalização e Conceção Gráfica: NaturBarrrosos www.terramontalegre.net geral@naturbarrrosos.net Tel. 276 518 95 / 935 669 066/8



Moinho em Sanfins



Capela em Irijó

Pontos de Interesse

Igreja Matriz de Rocas do Vouga
 Capela do Linheiro
 Capela de Irijó
 Moinhos da Levada do Rio Gresso

Entidade Promotora:



Município de Sever do Vouga

Co-Financiamento:

